

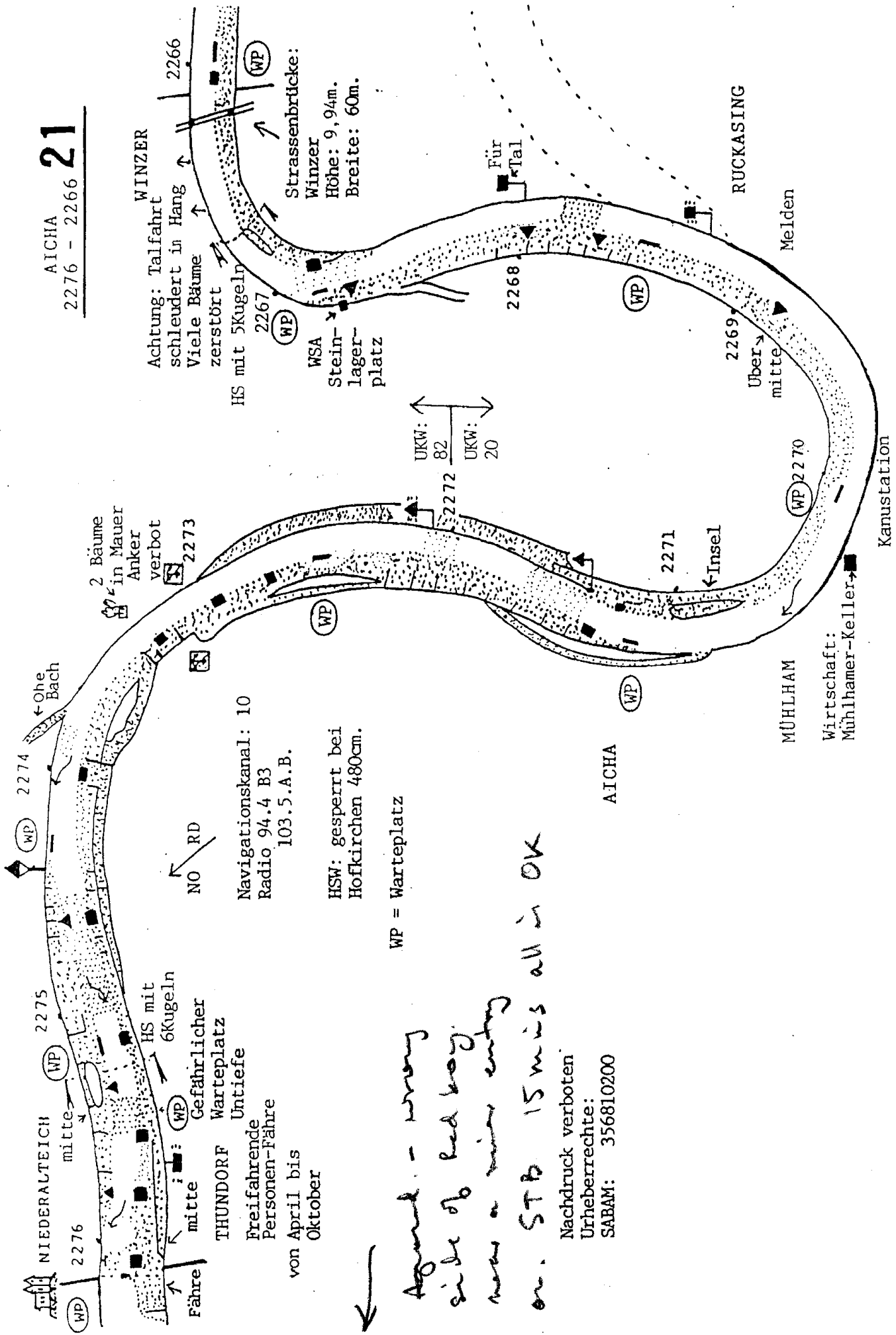
D O N A U

**Km 2276 - 2200
Deggendorf - Jochenstein
Deutschland**

Pierre Verberght
Roekstraat 30
2170 ANTWERPEN
Belgiën
Tel:+32-3-6470285

21

AICHA
2276 - 2266



Navigationsskanal: 10
Radio 94.4 B3
103.5 A.B.

HSW: gesperrt bei
Hofkirchen 480cm.

WP = Warteplatz

AICHA

MÜHLHAM

Wirtschaft:
Mühlhamer-Keller

Kanalstation

RUCKASING

Melden

Über-
mitte

← Insel

UKW: 82
UKW: 20

Strassenbrücke:
Winzer
Höhe: 9,94m.
Breite: 60m.

WSA
Stein-
lager-
platz

WINZER

Achtung: Talfahrt
schleudert in Hang
Viele Bäume
zerstört

HS mit 5 Kugeln

2 Bäume
in Mauer
Anker
verbot

NO RD

Gefährlicher
Warteplatz

Untiefe

Freifahrende
Personen-Fähre

von April bis
Oktober

THUNDORF

HS mit
6 Kugeln

NIEDERALTEICH

2276

2275

2274

2266

2267

2268

2269

2272

2271

2270

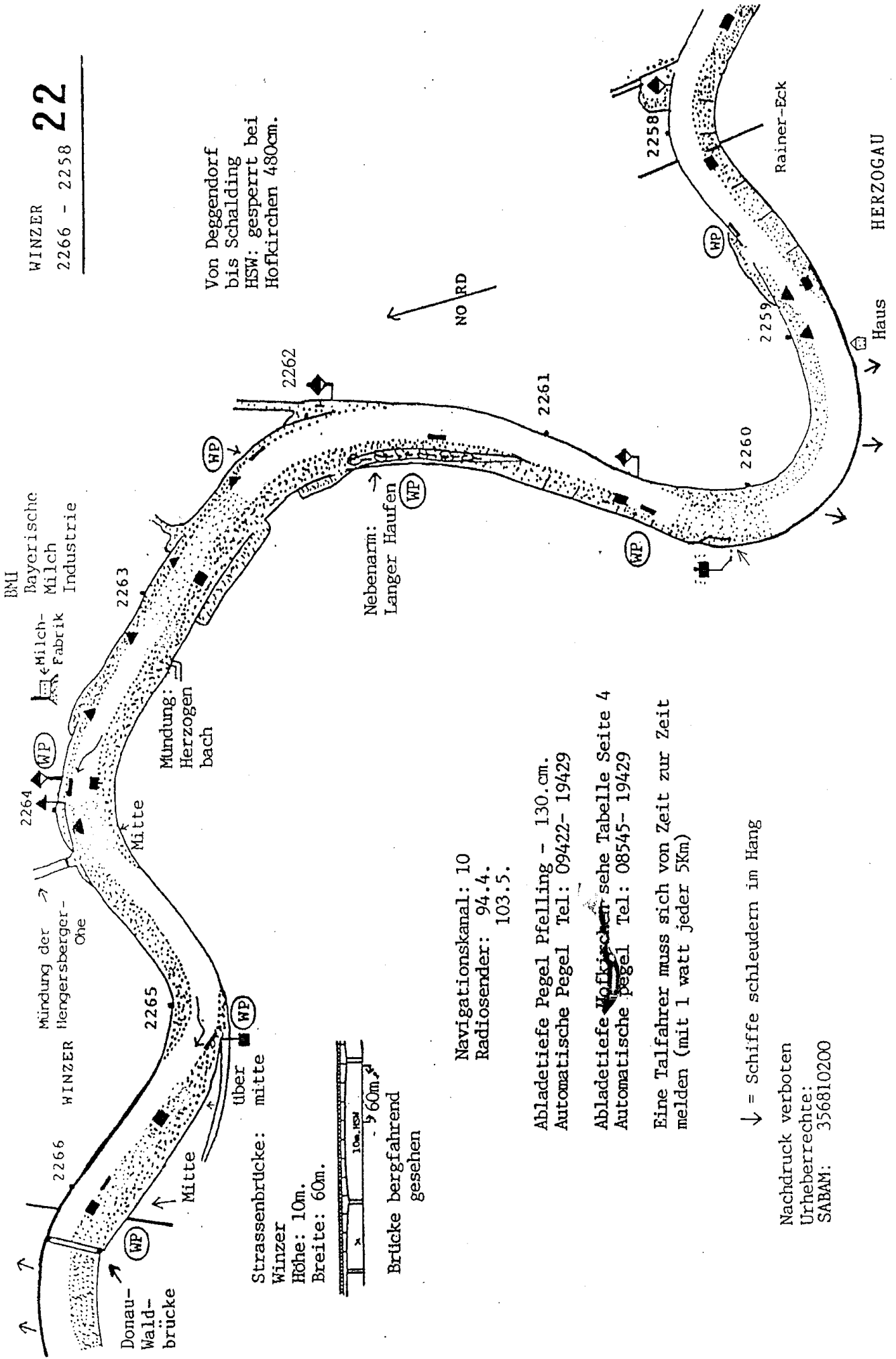
Aggrund - wrong
side of bed bog.
was a minor entry
on. STB 15 mis all in OK

Nachdruck verboten
Urheberrechte:
SABAM: 356810200

22

WINZER
2266 - 2258

Von Deggendorf
bis Schalding
HSW: gesperrt bei
Hofkirchen 480cm.



BMI
Bayerische
Milch
Industrie

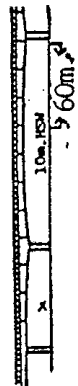
Milch-
Fabrik

Mündung der
Hengersberger-
Ohe

Mündung:
Herzogen
bach

Nebenarm:
Langer Haufen

Strassenbrücke: Winzer
Höhe: 10m.
Breite: 60m.



Brücke bergfahrend
gesehen

Navigationsskanal: 10
Radiosender: 94.4.
Automatische Pegel Tel: 09422- 19429

Abladetiefe Hofkirchen sehe Tabelle Seite 4
Automatische Pegel Tel: 08545- 19429

Eine Talfahrer muss sich von Zeit zur Zeit
melden (mit 1 watt jeder 5Km)

↓ = Schiffe schleudern im Hang

Nachdruck verboten
Urheberrechte:
SABAM: 356810200

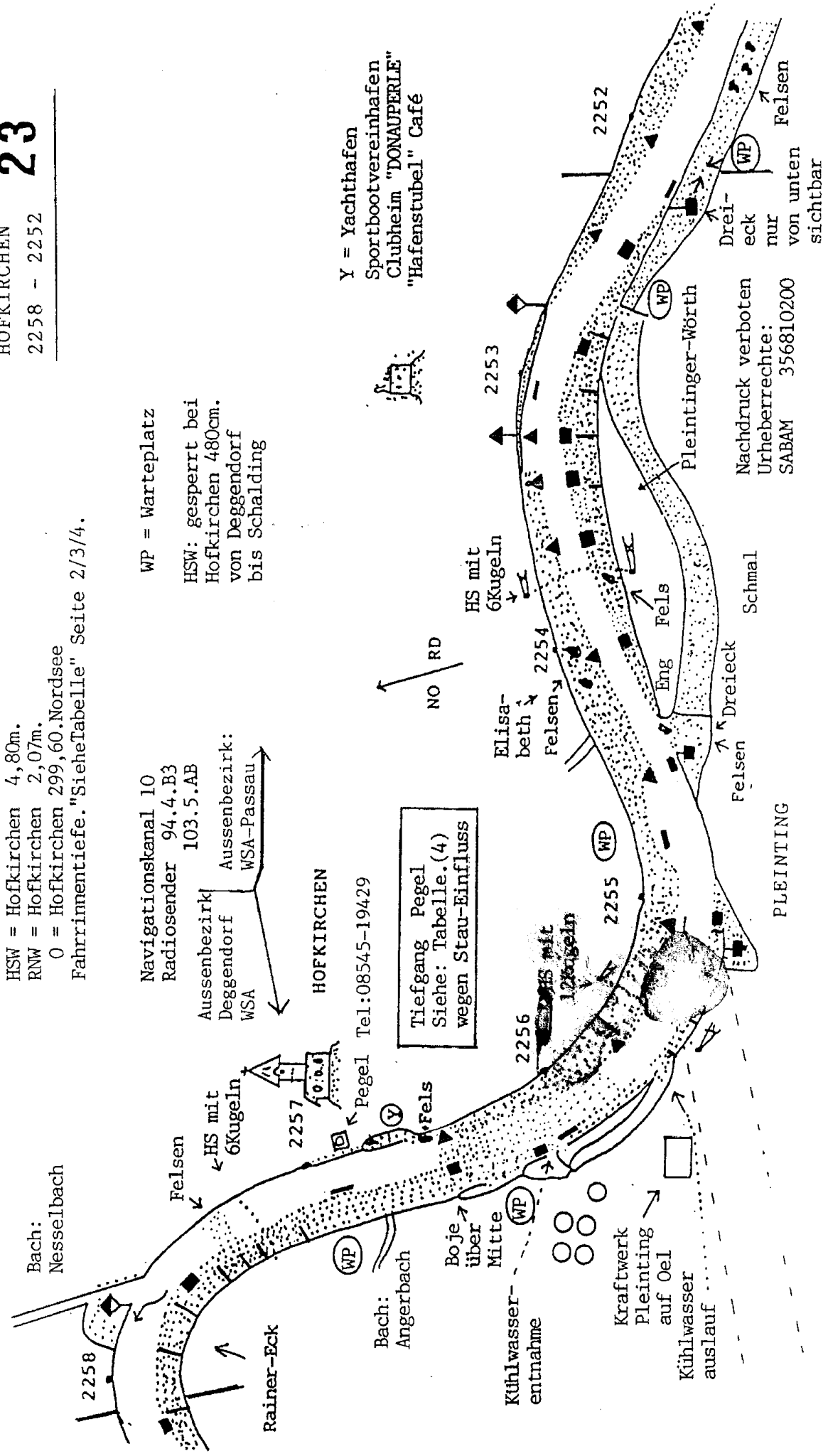
HERZOGAU

HSW = Hofkirchen 4,80m.
 RNW = Hofkirchen 2,07m.
 O = Hofkirchen 299,60.Nordsee
 Fahrrinntiefe. "Siehetabelle" Seite 2/3/4.

WP = Warteplatz
 HSW: gesperrt bei Hofkirchen 480cm. von Deggendorf bis Schalding

Navigationsskanal 10
 Radiosender 94.4.B3
 103.5.AB
 Aussenbezirk Deggendorf WSA
 Aussenbezirk: WSA-Passau

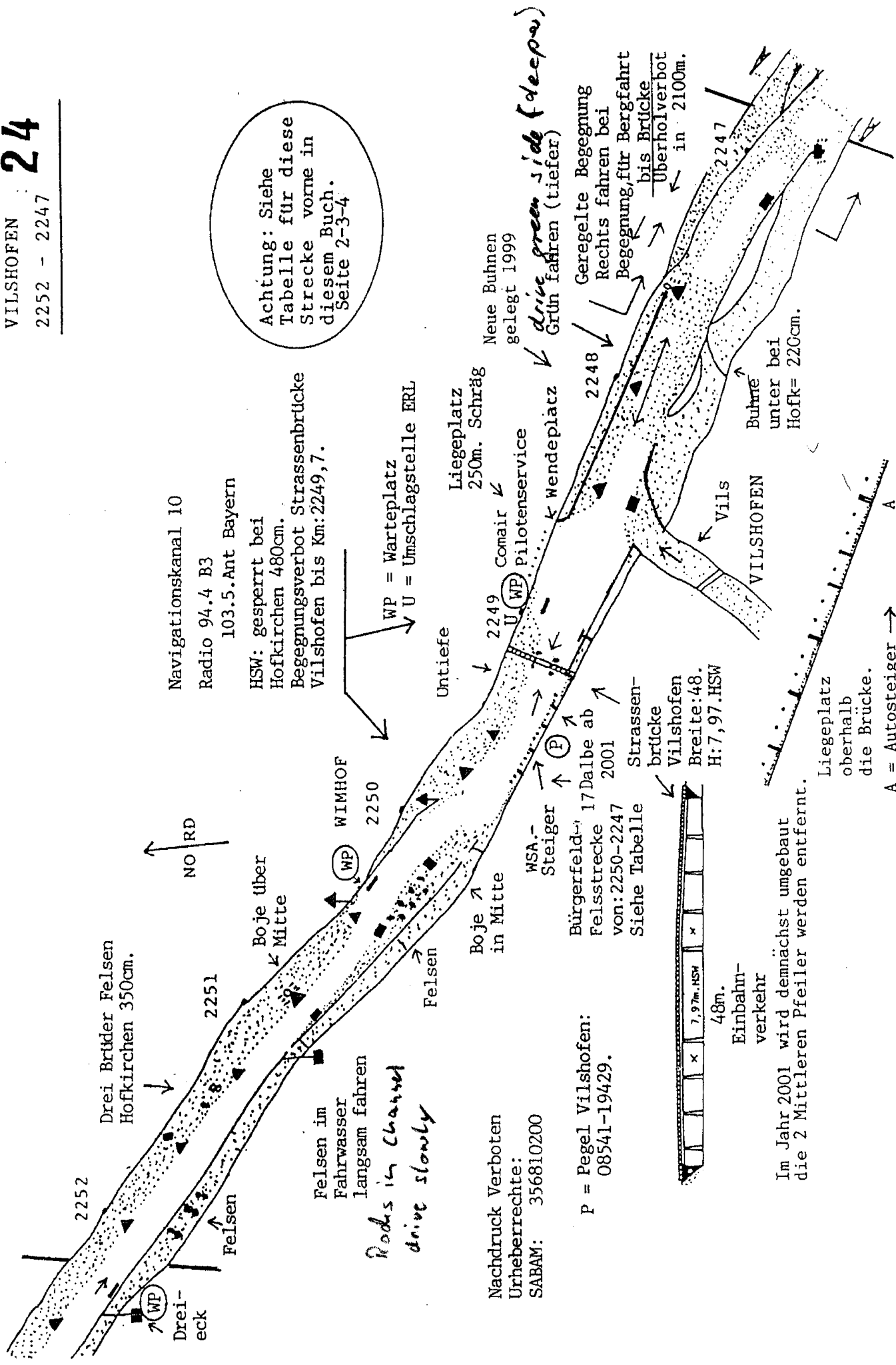
Y = Yachthafen
 Sportbootvereinshafen
 Clubheim "DONAUPERLE"
 "Hafenstubele" Café



Nachdruck verboten
 Urheberrechte:
 SABAM 356810200

PLEINTING

Achtung: Siehe
Tabelle für diese
Strecke vorne in
diesem Buch.
Seite 2-3-4



Navigationsskanal 10
Radio 94.4 B3
103.5.Ant Bayern

HSW: gesperrt bei
Hofkirchen 480cm.
Begegnungsverbot Strassenbrücke
Vilshofen bis Km:2249,7.

*Rads im Channel
drive slowly*

Nachdruck Verboten
Urheberrechte:
SABAM: 356810200

p = Pegel Vilshofen:
08541-19429.

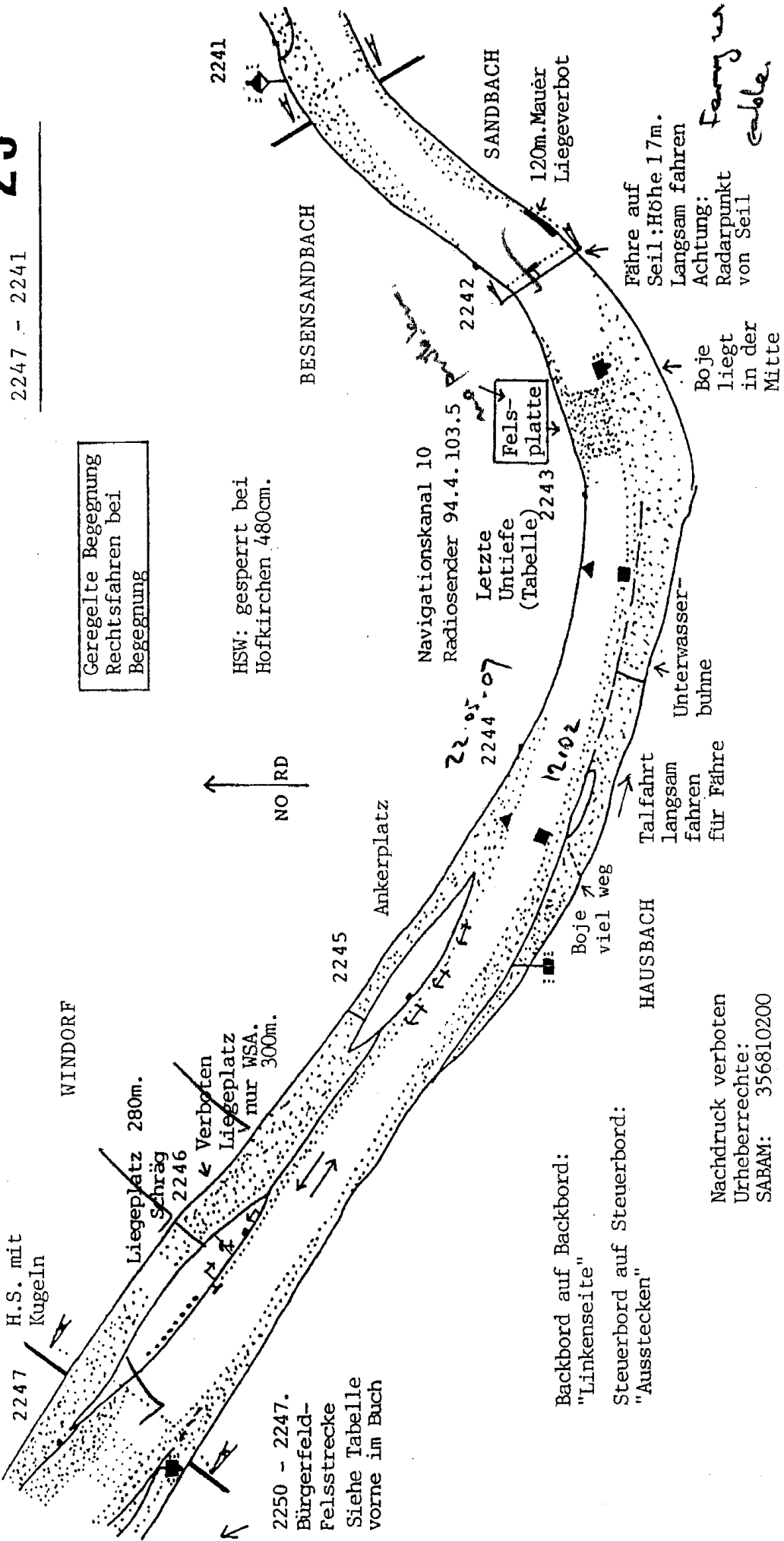
Im Jahr 2001 wird demnächst umgebaut
die 2 Mittleren Pfeiler werden entfernt.

Liegeplatz
oberhalb
die Brücke.

A = Autosteiger →

Neue Bühnen
gelegt 1999
Geregelte Begegnung
Rechts fahren bei
Begegnung, für Bergfahrt
bis Brücke
Überholverbot
in 2100m.

drive green side (deepa)
Grün fahren (tiefer)



Geregelte Begegnung
Rechtsfahren bei
Begegnung

HSW: gesperrt bei
Hofkirchen 480cm.

2250 - 2247.
Bürgerfeld-
Felsstrecke
Siehe Tabelle
vorne im Buch

Backbord auf Backbord:
"Linkenseite"

Steuerbord auf Steuerbord:
"Ausstecken"

Nachdruck verboten
Urheberrechte:
SABAM: 356810200

Fähre auf
Seil: Höhe 17m.
Langsam fahren
Achtung:
Radarpunkt
von Seil
Boje
liegt
in der
Mitte

*Fähre mit ovaler
Seile.*

2247
H.S. mit
Kugeln

Liegeplatz 280m.
Schräg
2246

Verboten
Liegeplatz
nur WSA.
300m.

2245
Ankerplatz

Navigationsskanal 10
Radiosender 94.4.103.5

2243
Fels-
platte

22.05-07
2244-07

Letzte
Untiefe
(Tabelle)

Boje
viel weg

12.02
Talfahrt
Langsam
fahren
für Fähre

Unterwasser-
bühne

HAUSBACH

2242
SANDBACH

120m. Mauer
Liegeverbot

2241

BESENSANDBACH

WINDORF

NO RD

26

GAISHOFEN

2241 - 2236

Geregelte Begegnung
Rechtsfahren bei
Begegnung

von Vilshofen - Kachlet

Navigationsskanal 10
Radiosender 94.4.
103.5.

HSW: gesperrt bei
Hofkirchen 480cm.

GAISHOFEN

IRRING

Denkmal:
Löwe mit kopf.

2241 Bergfahrt

Langsam fahren

für Fähre in Sandbach

Grunnes

← Buhnen unter Wasser.

2240

Felsen
H.S. mit
6 Kugeln

RATZING

piled stopping place

2239
H.S. mit
6 Kugeln
22.05.

SEESTETTEN

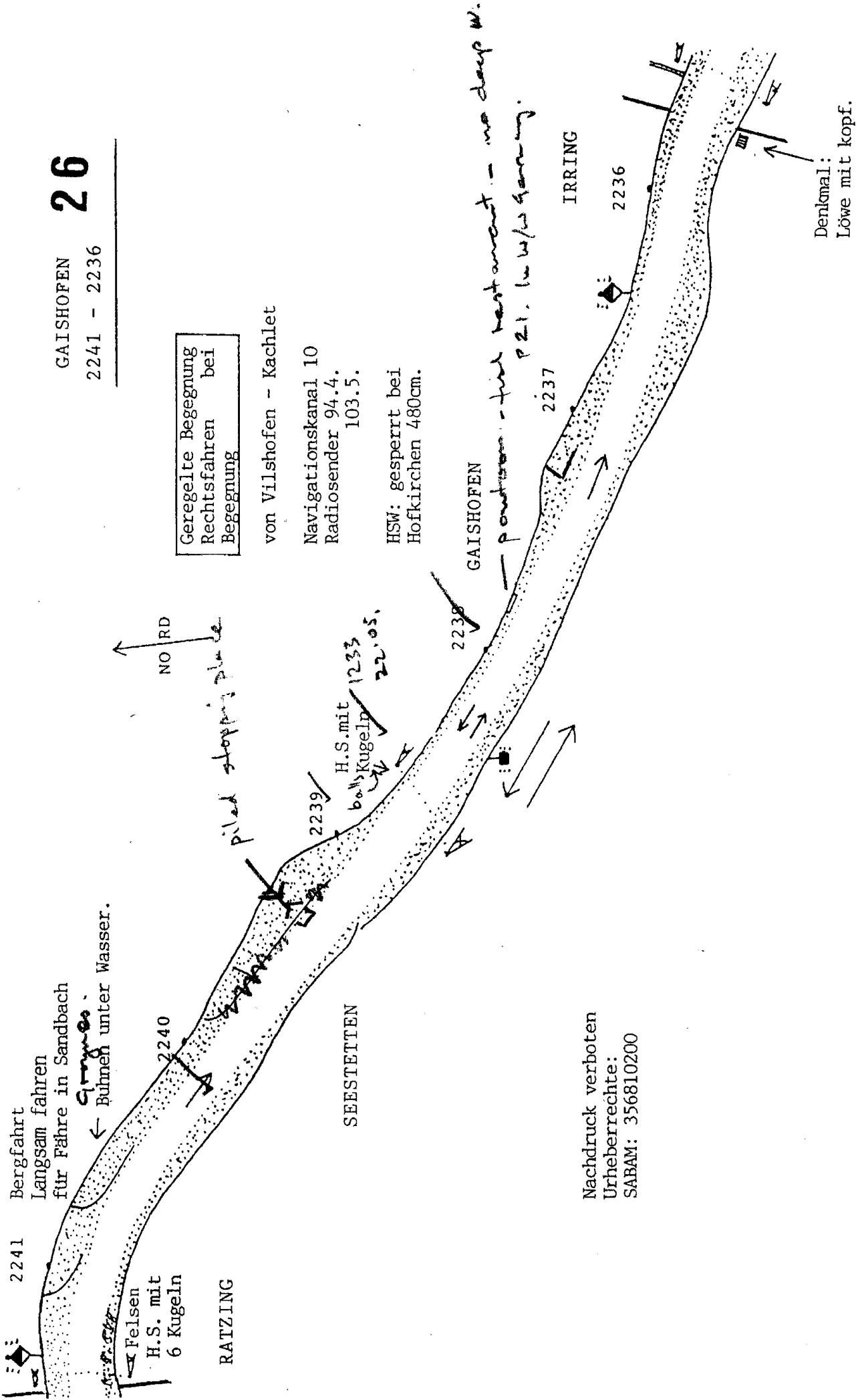
2238

2237

2236

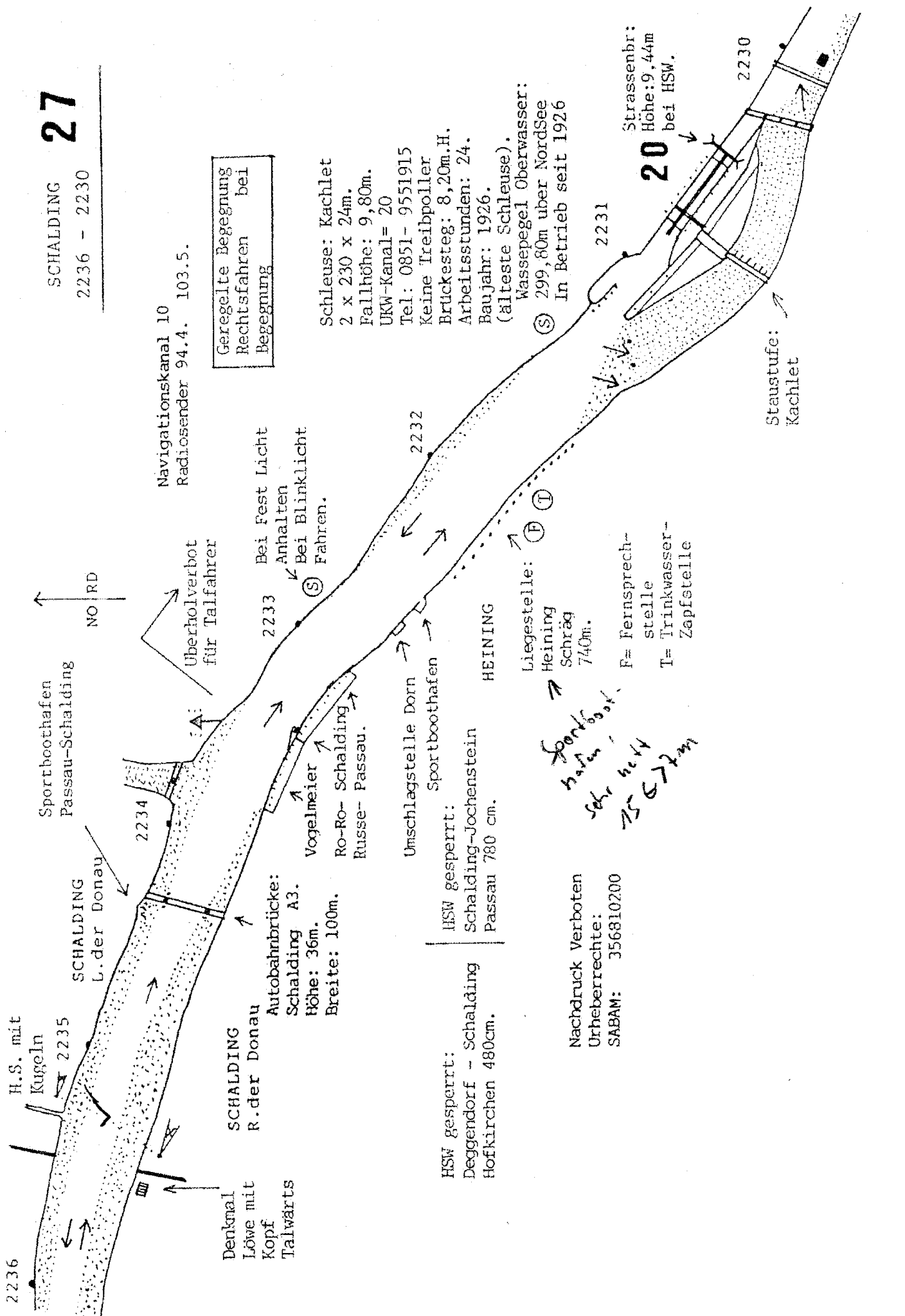
*pondus - hill westward - no deep W.
P 21. in W/fw farming.*

Nachdruck verboten
Urheberrechte:
SABAM: 356810200



SCHALDING 27

2236 - 2230



Navigationskanal 10
Radiosender 94.4. 103.5.

Geregelte Begegnung
Rechtsfahren bei
Begegnung

Schleuse: Kachlet
2 x 230 x 24m.
Fallhöhe: 9,80m.
UKW-Kanal= 20
Tel: 0851- 9551915

Keine Treibpoller
Brückesteg: 8,20m.H.
Arbeitsstunden: 24.
Baujahr: 1926.
(älteste Schleuse).
Wassepegel Oberwasser:
299,80m über NordSee
In Betrieb seit 1926

Strassenbr:
Höhe: 9,44m
bei HSW.

Staufstufe:
Kachlet

NO RD

H.S. mit
Kugeln
2235

Sportboothafen
Passau-Schallding

SCHALDING
L. der Donau

SCHALDING
R. der Donau
Denkmal
Löwe mit
Kopf
Talwärts

Autobahnbrücke:
Schallding A3.
Höhe: 36m.
Breite: 100m.

Vogelmeier
Ro-Ro- Schallding
Russe- Passau.

Umschlagstelle Dorn
Sportboothafen
HEINING

H.S. gesperrt:
Deggendorf - Schallding
Hofkirchen 480cm.

H.S. gesperrt:
Schallding-Jochenstein
Passau 780 cm.

Liegestelle:
Heining
Schräg
740m.

F= Fernsprech-
stelle
T= Trinkwasser-
Zapfstelle

Nachdruck Verboten
Urheberrechte:
SABAM: 356310200

*Sportboothafen
sehr hoch
25672m*

Navigationskanal: 10
Radiosender 94.4.

W = Wendeplatz
Z = Zoll (früher)
S = Signal für Schleuse
Blinkend=Fahren
Festlicht=Warten

Schleuse Kachlet
2 x 230 x 24m.
Fallhöhe: 9,80m.
UKW Kanal 20
Tel.: 0851-9551915
Keine Schwimmpoller
Brücke auf der Schleuse 8,20m.
Arbeitsstunden 24. M=Mühlabgabe
Baujahr 1926.

Wasserpegel Oberwasser:
299,80m. Oberhalb NordSee

Überholverbot
für
Bergfahrer
Kegel
2229 stellen

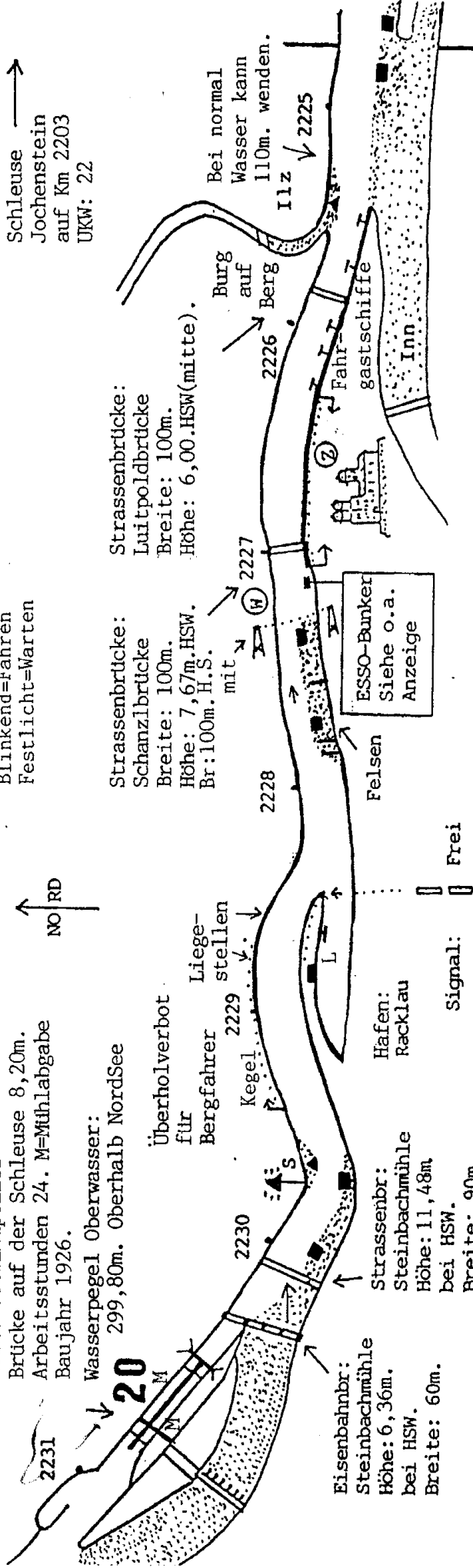
Eisenbahnbr.:
Steinbachmühle
Höhe: 6,36m.
bei HSW.
Breite: 60m.

Strassenbr.:
Steinbachmühle
Höhe: 11,48m
bei HSW.
Breite: 90m.

Hafen:
Racklau

Signal: Frei
Gesperrt

NO RD
↑



Strassenbrücke:
Schanzbrücke
Breite: 100m.
Höhe: 7,67m.HSW.
Br.:100m.,H.S.

Strassenbrücke:
Luitpoldbrücke
Breite: 100m.
Höhe: 6,00.HSW(mitte).

Bei normal
Wasser kann
110m. wenden.
11z ↓ 2225

Schleuse
Jochenstein
auf Km 2203
UKW: 22

Z = Frühere Revisionsplatz
650m. Mauer.

Anlegen mit Bug zu Tal.
Der Tiefgang ist wie Pegel.
Zoll ist seit 1995 eingestellt
Passkontrolle 1997 eingestellt
Anlegen zum Einkaufen möglich

L = Leichterungsmöglichkeit (Kran)
Z = Am Zollgelände ist liegen
bleiben nur 24 Stunden erlaubt.

Arbeitsmedizinischer Dienst der Binnenschiffahrts-
Berufsgenossenschaft, Bratfischwinkel, Passau. 0851-929900

ESSO BUNKER-SERVICE

Ihr Bunkerboot in Passau:

ESSO BUNKER 1

Fritz Korduletsch

Vertretung der ESSO A.G.
Postfach 1845, 94008 Passau
Tel.: (0851) 570 79 oder 7 07 30
Fax (0851) 7 14 51

Tel. Bunkerboot (0171) 7 20 96 48

Nachdruck verboten
Urheberrechte:
SABAM: 356810200

W.S.P. Passau:
0851-503367.
Regensburgerstr 16
94036. Passau.

Hafenmeister= Kirschner
Tel.: 0851-560263.
Handy: 0172-688.30.69
Für Anlegestelle der
Fahrtgastschiffahrt.

Für Fahrgastschiffslände:
 Hafenmeister Passau:
 Herrn Kirschner
 Tel: 0851-560263
 Handy: 0172.688.30.69.

Tankschutzhafen
 Passau-Lindau

Navigationsskanal 10
 Radiosender 94.4. 103.5
 Schalding - Jochenstein
 Passau 780cm = HSW
 Passau 415cm = RNW

Nachdruck Verboten
 Urheberrechte:
 SABAM: 356810200

enbrücke:
 dbrücke
 : 100m.
 5,00m. HSW
 te Höher.

Zur Schleuse
 Jochenstein
 auf Km 2203
 UKW: 22

Deutschland
 UKW 20 UKW 22

Geregelte Begegnung.
 Rechtsfahren

Gasthof:
 Herrm-
 mühle

Liege-
 stelle
 ntr 24
 Stunden

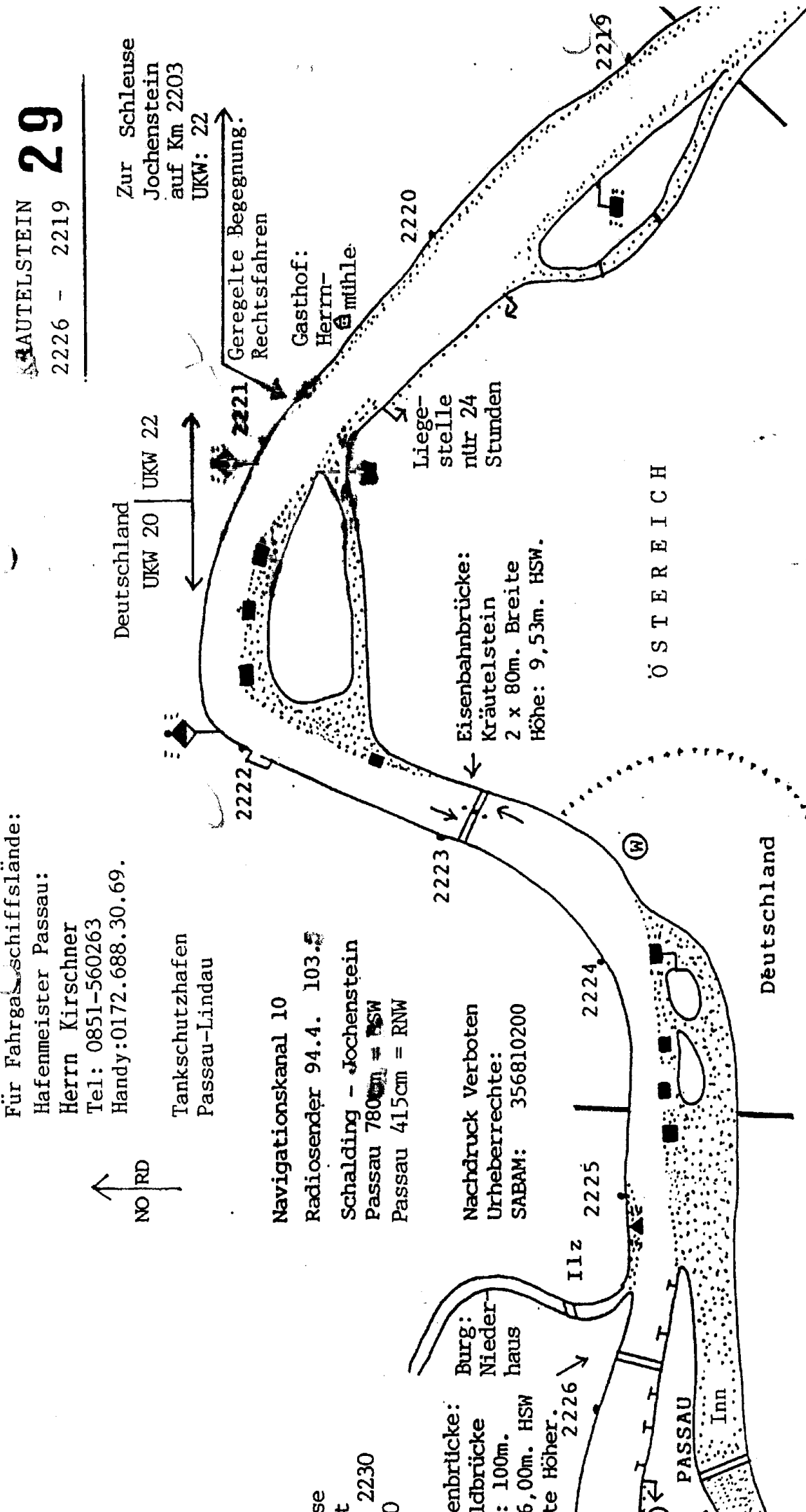
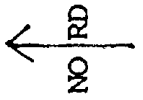
Eisenbahnbrücke:
 Kräutelsstein
 2 x 80m. Breite
 Höhe: 9,53m. HSW.

ÖSTEREICH

Deutschland

W.S.P. Passau
 Tel: 0851-503367.
 Regensburgerstr 16
 94036 PASSAU D

Z = Zoll
 W = Wendeplatz
 Y = Yachthafen



Schleuse
Kachlet
auf Km 2230
UKW: 20

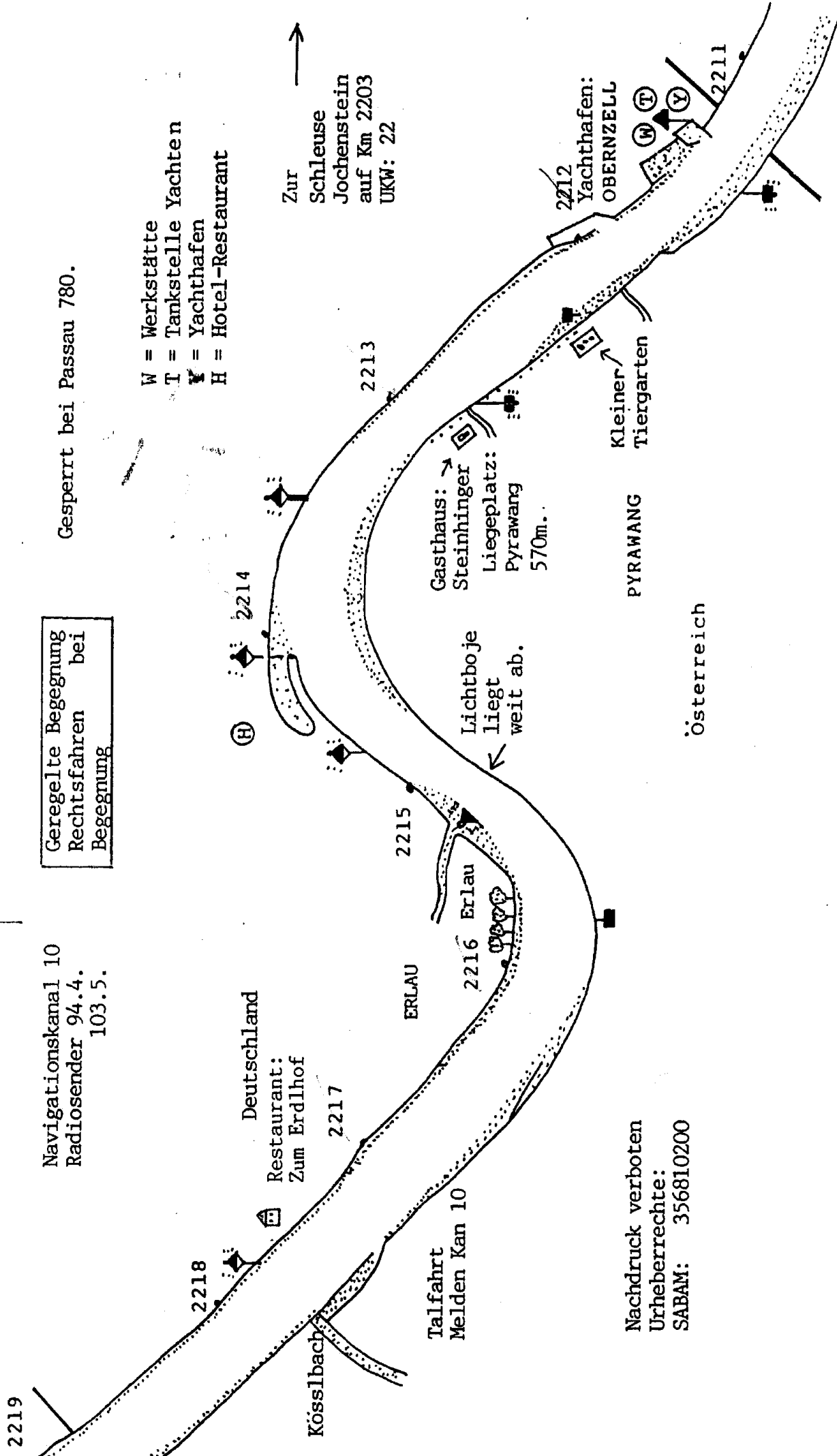
Navigationsskanal 10
Radiosender 94.4.
103.5.

Geregelte Begegnung
Rechtsfahren bei
Begegnung

Gesperrt bei Passau 780.

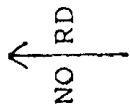
- W = Werkstätte
- T = Tankstelle
- Y = Yachthafen
- H = Hotel-Restaurant

Zur
Schleuse
Jochenstein
auf Km 2203
UKW: 22



Nachdruck verboten
Urheberrechte:
SABAM: 356810200

Geregelte Begegnung
Rechtsfahren bei
Begegnung



Deutschland

Rechtsverkehr

Gesperrt bei Passau 780cm.

Navigationsskanal 10

Radiosender 94.4.103.5

Schleuse
Kochlet
auf Km 2230
UKW; 20

Schleuse
Jochenstein
auf Km 2203
UKW; 22

- W = Werkstätte
- T = Tankstelle Yachten
- Y = Yachthafen
- H = Hotel-Restaurant
- S = Signal (Schleuse)
- R = Restaurant Kolbachmühle
- G = Gasthof

Osterreich

Nachdruck verboten
Urheberrechte:
SABAM: 356810200

OBERNZELL

2211

2210

2209

2208

2206

2205

Autofähre
Hafnerzell

Sport-
boot-
hafen

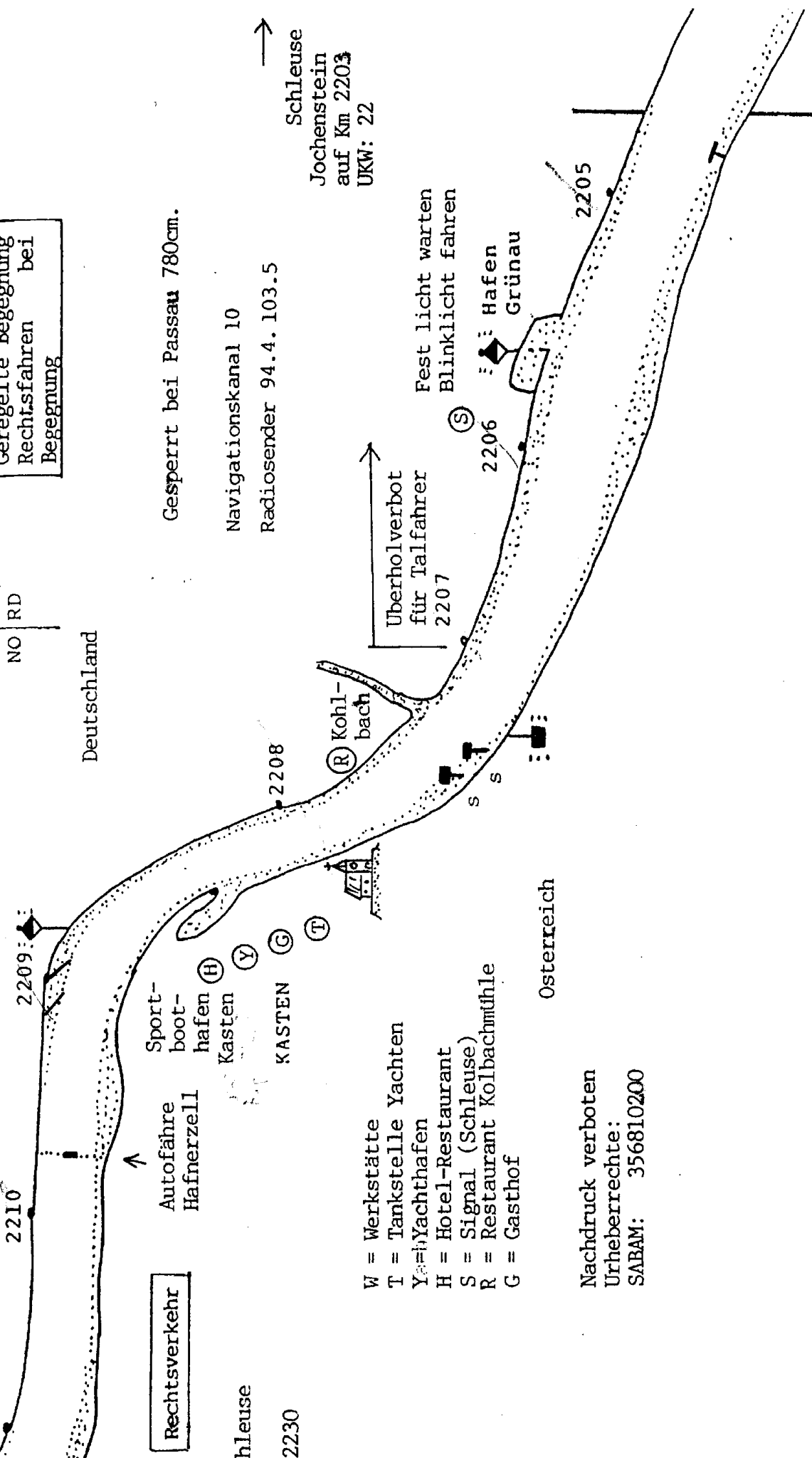
Kasten (H) (Y) (G) (T)
KASTEN

(R) Kohl-
bach

Überholverbot
für Talfahrer
2207

Fest licht warten
Blinklicht fahren

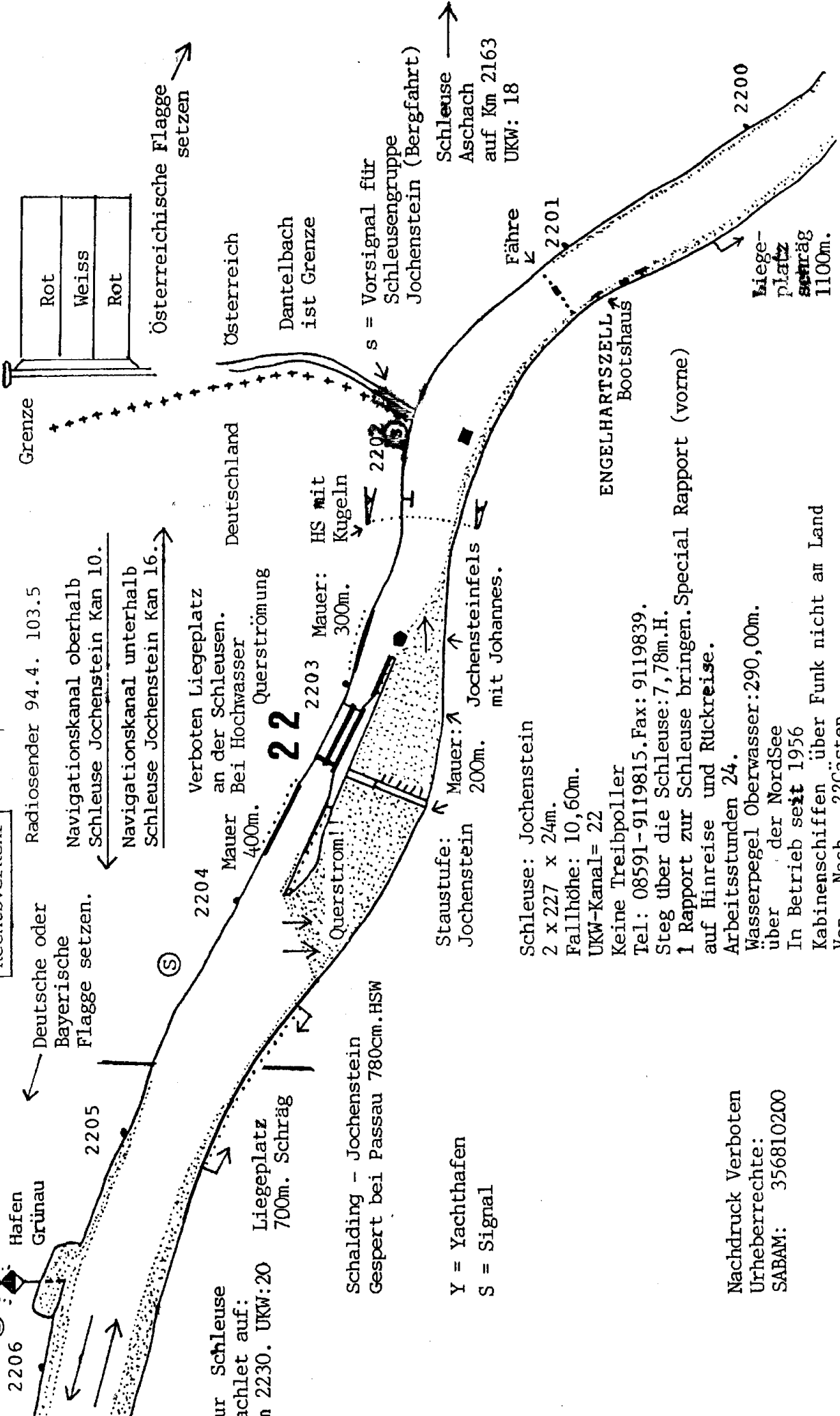
Hafen
Grünau



NO RD

Festlicht warten
Blinklicht fahren

Rechtsverkehr



Radiosender 94.4. 103.5
 Navigationskanal oberhalb Schleuse Jochenstein Kan 10.
 Navigationskanal unterhalb Schleuse Jochenstein Kan 16.

Deutsche oder Bayerische Flagge setzen.

Zur Schleuse
 achlet auf:
 im 2230. UKW:20

Schalding - Jochenstein
 Gespert bei Passau 780cm.HSW

Y = Yachthafen
 S = Signal

Schleuse: Jochenstein
 2 x 227 x 24m.
 Fallhöhe: 10,60m.
 UKW-Kanal= 22
 Keine Treibpoller
 Tel: 08591-9119815.Fax: 9119839.
 Steg über die Schleuse:7,78m.H.
 1 Rapport zur Schleuse bringen.Special Rapport (vorne)
 auf Hinreise und Rückreise.
 Arbeitsstunden 24.
 Wasserpegel Oberwasser:290,00m.
 über der NordSee
 In Betrieb seit 1956
 Kabinenschiffen über Funk nicht an Land
 Von - Nach - ??Gästen

Nachdruck Verboten
 Urheberrechte:
 SABAM: 356810200

Österreichische Flagge setzen

Biegeplatz schräg 1100m.

ENGELHARTSZELL
 Bootshaus

Staustufe: Jochenstein
 Mauer: 200m.
 mit Johannes.

s = Vorsignal für
 Schleusengruppe
 Jochenstein (Bergfahrt)

Schleuse
 Aschach
 auf Km 2163
 UKW: 18

Fähre 2201

2200